

Муниципальное бюджетное учреждение
«Тазовский районный краеведческий музей»

Виртуальный музейный урок истории
«Знакомство с городским округом
Новый Уренгой, входящий в состав
ЯНАО»

Составитель: методист

Чепаченко Ю.Н.

п. Тазовский
2020 год

Тема урока: «Знакомство с городским округом Новый Уренгой, входящий в состав ЯНАО»

Атрибуты символики

Авторами идеи являются
новоуренгойцы

В.Васильев и Л.Поялин.

Изготовлением эскизов и
необходимой доводкой занимался
главный художник города

Я. Сандуленко

На голубом поле- белая серебристая
полярная сова как символ мудрости и
долголетия, с развернутыми крыльями,
символизирующими российский
государственный флаг.

В нижней части- символ экономической
деятельности города- геральдический
знак- газодобывающая буровая вышка на
фоне полярного солнца.



герб г. Новый Уренгой

Задачи урока:

1. Знакомство учащихся Тазовского района с историей образования города Новый Уренгой;
2. Способствовать развитию интереса к истории образования ЯНАО;
3. Способствовать развитию внимания, памяти и расширению кругозора у учащихся;
4. Способствовать воспитанию любви и уважения к истории родного края.

Содержание урока


1. Информация для изучения.

Новый Уренгой расположен в Западной Сибири в 450 километрах к востоку от Салехарда, в 2 350 километрах к северо-востоку от Москвы. Новый Уренгой – крупнейший город Ямало-Ненецкого автономного округа Тюменской области, промышленный центр, железнодорожная станция, речной порт. Население — 113 254 человек (по данным на 2017 год). Как производственный центр крупнейшего газоносного района, Новый Уренгой — неофициальная газовая «столица» России^[4] (реже упоминается как «газодобывающая столица»). Разница во времени между Новым

Уренгоем и Москвой составляет два часа.

Новый Уренгой занимает территорию площадью 113 км², лежащую в 60 километрах к югу от Северного полярного круга на левобережной озерно-аллювиальной равнине реки Пур. Город стоит на берегу реки Ево-Яха. Новый Уренгой разделен на северную и южную части реками Тамчара-Яха и Седе-Яха. Окружающие территории сильно заболочены.

Регион, расположенный в лесотундровой зоне на границе двух климатических поясов – умеренного и субарктического, характеризуется резко-континентальным климатом с суровой зимой, длящейся до девяти месяцев, и прохладным летом, которое обычно продолжается 35 дней. Годовая амплитуда среднемесячных температур может составлять от 35°С до 40° С. Среди факторов, оказывающих влияние на формирование климата, определяющими являются близость моря, вечная мерзлота и циркуляция атлантических воздушных масс. Среднегодовая температура: –6°С; средняя температура января: -22°С; средняя июльская температура: +15°С. Во время самой холодной зимней пятидневки средняя температура составляет –47°С. Частые перепады температуры и давления сопровождаются буранами и метелями. Летом в этот регион перемещаются воздушные массы умеренного пояса, зимой – арктического. Большая часть равнины, на которой располагается Новый Уренгой, лежит в зоне многолетней мерзлоты. В летнее время она протаивает на глубину от одного до двух метров. Продолжительность самого короткого светового дня: 1 час 7 минут.



История Нового Уренгоя тесно связана с историей разведки и освоения Уренгойского газового месторождения. Открытое в июне 1966-го, оно

получило название от расположенного неподалеку поселка Уренгой. Геологи, занимавшиеся разведкой месторождения, первоначально селились в заброшенных бараках, оставшихся со времен строительства трансполярной железной дороги Салехард – Игарка. Официальной датой основания Нового Уренгоя считается 22 сентября 1973 года, когда на месте будущего города в ста километрах к западу от рабочего поселка Уренгой была вбита табличка с надписью "Новый Уренгой".

Несколько месяцев спустя сюда прибыла первая партия строителей. Газификация нового поселения была проведена в следующем году. В декабре 1974-го газ поступил на местную котельную. В июне 1975-го, когда завершилось бурение первой эксплуатационной скважины, был зарегистрирован поселок Новый Уренгой. Постепенно формировалась поселковая инфраструктура. Были построены электростанция и пекарня, началось строительство многоквартирных домов. В том же году завершилось сооружение аэропорта. Два года спустя железнодорожное сообщение связало Новый Уренгой с Сургутом. Промышленная эксплуатация Уренгойского месторождения началась в апреле 1978-го. 30 мая 1978-го был добыт миллиардный кубометр газа. Увеличение объемов добычи газа обусловило быстрый рост Нового Уренгоя. Он был преобразован в город в сентябре 1980-го. В 1981-м **Новый Уренгой** получил статус Всесоюзной ударной комсомольской стройки. Между Новым Уренгоем и Москвой было установлено воздушное сообщение. Строительство магистрального экспортного газопровода Уренгой-Помары-Ужгород началось в 1982-м. Введенный в эксплуатацию в 1984-м, этот газопровод начал доставлять газ Уренгойского месторождения потребителям в Западной Европе. В 1980-е в городскую черту вошли поселки Коротчаево и Лимбяха. Шло благоустройство города, совершенствовалась инфраструктура. В 1980-х начался выпуск первого городского печатного издания, открылись кинотеатр и картинная галерея. В начале 1990-х открылось телерадиоинформационное агентство. К началу 2002 года в Ямало-Ненецком автономном округе было добыто 10 триллионов кубометров газа.


В настоящее время на территории города действует более 2.000 предприятий и организаций всех видов собственности. **Новый Уренгой** называют газодобывающей столицей России. Он также является важнейшим газотранспортным узлом: здесь формируются три многониточных газовых потока – Северный, Центральный и Южный. Новый Уренгой снабжает газом многие регионы России и государств СНГ, а также страны Западной Европы. Градообразующими предприятиями являются четыре дочерних предприятия ОАО "Газпром" – ООО "Газпром добыча Уренгой", ООО "Газпром добыча Ямбург", ООО "Газпром подземремонт Уренгой" и филиал "Уренгой бурение" ООО "Газпром бурение". К числу крупнейших городских предприятий также принадлежат "Ачимгаз", "Сибнефтегаз", "Нортгаз",

"Газпром трансгаз Югорск". На долю местных предприятий приходится 74% газа, добываемого в России. Идет строительство Новоуренгойского газохимического комплекса, производственного комплекса по получению этилена и полиэтилена высокого давления. Новый комплекс удовлетворит 30% потребности российских предприятий в этом продукте.

В городской топливно-энергетический комплекс также входят объекты электроэнергетики – Уренгойская ГРЭС-филиал ОАО "ОГК-1", ОАО "Тюменская энергосбытовая компания", филиал ПЭС "Уренгой" ОАО "Передвижная энергетика". Уренгойский речной порт используется для сухогрузных перевозок, транспортировки нефтегрузов и пассажирских перевозок. В городе работают несколько предприятий пищевой промышленности, которые выпускают молокопродукты, мясные полуфабрикаты, копчено-вяленую рыбопродукцию, хлебобулочные изделия. Развивается сектор розничной торговли. В 2009 году величина розничного товарооборота составила 27,3 миллиарда рублей

Сфера высшего образования представлена семью филиалами иногородних вузов, в том числе Российского нового университета, Тюменского государственного университета, Московского государственного открытого университета, Томского государственного университета систем управления и радиоэлектроники и Тюменского государственного нефтегазового университета. Работают несколько средне-специальных учебных заведений – Новоуренгойский техникум газовой промышленности, Новоуренгойский многопрофильный колледж, медицинское училище и другие, двадцать три общеобразовательных учебных заведения, православная гимназия, две музыкальные школы.

Из аэропорта "Новый Уренгой", расположенного в четырех километрах к юго-западу от города, воздушные суда выполняют регулярные рейсы в Москву(Домодедово, Внуково), Санкт-Петербург, Екатеринбург, Новосибирск, Краснодар, Ростов-на-Дону, Белгород, Самару, Салехард, Омск, Уфу, Тюмень. От станции Коротчаево, относящейся к Сургутскому отделению Свердловской железной дороги, поезда отправляются в нескольких направлениях – на Новый Уренгой, Ямбург, Сургут и Надым, на юг в Тобольск и Тюмень. Таким образом, прямое железнодорожное сообщение соединяет Новый Уренгой с Москвой (Курский вокзал, Ярославский вокзал) Екатеринбургом, Казанью, Ижевском, Анапой, Адлером, Уфой, Тюменью и так далее. Автомобильные дороги ведут в Сургут, Тюмень, Ямбург и так далее. Для пассажирских перевозок на внутригородских маршрутах используются автобусы и маршрутные такси. Речной транспорт обеспечивает выход к Северному морскому пути, а также сообщение с городами и поселками Тюменской, Омской, Новосибирской и Томской областей.



Города России поражают своей красотой и величием, привлекают к себе большое количество туристов. И совсем не важно, древний это город, или молодой. Каждый из них неповторим и притягателен.

В Ямало-Ненецком автономном округе находится город – Новый Уренгой. Этот город известен всем как «газовая столица» нашей страны. И, хотя его история исчисляется всего десятками лет, в нем есть на что посмотреть, имеются интересные места, где можно насладиться своим отдыхом.

Расположился город на берегу реки Ево-Яха, притока Пура, в самом городе протекает две реки – Тамчара-Яха и Седэ-Яха, разделяя его на Северную и Южную части.

С 1949 года в тундре проводилось строительство железной дороги, по указанию Сталина, руками заключенных узников ГУЛАГа, чей труд и помог впоследствии газодобытчикам обнаружить крупные месторождения природного газа. Официальной датой рождения города считается 18 августа 1975 года, на тот момент имеющего статус поселка. Затем он развивался быстрыми темпами, и, уже 16.06.1980 г. он получил статус города, но годом основания до сих пор считается 1975 год, а День Города отмечают в сентябре, как и в большинстве других городов России.

Добраться до него можно автомобильным, железнодорожным и воздушным транспортом. Добытый природный газ поставляется как внутри страны, так и за ее пределы, эксплуатируется огромное количество месторождений, что позволяет по праву считать этот город «газовой столицей» России.

Памятник поезду



Гостям города, добирающимся до него с помощью железнодорожного транспорта, непременно понравится памятник локомотиву. Стоит он на улице Привокзальной, неподалеку от центрального вокзала.

Именно на данном тепловозе, подаренном городу к тридцатилетнему юбилею станции, многие годы назад доставлялись материалы для строительства города. Людям, смотрящим на поезд, он напоминает о развитии края, его истории.

Стела Газпромдобыча Уренгой



Рядом с административным зданием Газпрома, возвышается величественный памятник, символ газовой добычи промышленного центра. Создан он в форме сферы, материал – металл, открыт в апреле 2013 года. На сфере виден герб Ямала, символ Газпрома. До установки памятника жители приходили сюда с целью загадать желания, эта традиция дошла и до наших дней.

Памятник «Пионерам освоения Уренгоя»



В 2003 году в городе установили памятник, украсивший центральную площадь. Напоминает образ Родины в виде женщины, держащей в правой руке факел, который приглашает всех последовать за первопроходцами города.

Фигура выполнена в полный рост, завораживает своим могущественным видом и внушительным 12-и метровым размером. Автор скульптуры – великий художник России, Распопов Николай. В основании заложили капсулу времени, такое своеобразное послание потомкам, а откроют ее через 11 лет, когда компании «Уренгойгазпром» исполнится 50 лет.

Памятник буровой скважине и людям



История Нового Уренгоя ярко отображена в главной достопримечательности, в памятнике буровой скважине и людям. Расположен он не в самом городе, в нескольких километрах от него, но всегда включен в маршрут обзорных городских экскурсий. Это именно то место, где 51 год назад из скважины хлынул высокий фонтан природного газа, здесь началась великая история организации «Газпром», здесь и стоит данный памятник.

Монумент представляет собой двух рабочих, которые стоят у буровой вышки, он напоминает, с чего началось развитие, и благодаря чему появился город. Замечательный монумент – символ подвига сильных и мужественных людей.

Сквер строителей



Насладиться семейным отдыхом, прогулками с детьми можно, побывав в сквере строителей. Свое название он получил благодаря знаменитому строителю Наливайко Андрею Ивановичу, по чьим проектам было выстроено множество городских зданий.

В сквере стоит большая скульптура с изображением архитектурных сооружений, рядом доска почета для людей, показывающих себя лучше других в своем деле, в своей работе. В летнее время притягательна сквер своей парковой зоной со скамейками и дорожками, клумбами, фонарями, а зимой сюда приходят люди, чтобы насладиться красотой ледяных скульптур.


Фонтан Парус



В 2005 году в парке Дружбы провели открытие фонтана, первого в городе. Назван он Парус из-за конструкции в фонтане, сделанной в форме парусов,

развивающихся на ветру, есть и мачта, и корма, олицетворяет движение города вперед, стремление жителей к его развитию. И, хотя город стоит на Крайнем Севере, в вечной мерзлоте, тут бывают довольно жаркие летние дни, в которые люди сходятся к фонтану в поисках свежести.

Городской музей изобразительных искусств Нового Уренгоя



Городской музей изобразительных искусств Нового Уренгоя создан в 1984 году, в самом начале это была картинная галерея, которая позже превратилась в крупный музей, единственный в округе.

В коллекции музея собрано огромное количество экспонатов крайнего севера и тюменской области. Тут можно увидеть образцы декоративно-прикладного искусства; коллекция: Новый Уренгой – и город, и судьба; произведения художников Нового Уренгоя; образцы одежды коренных народов Севера;

проводятся временные выставки, посвященные важным событиям страны, например, ко Дню Победы в Великой Отечественной войне.

Памятник Высоцкому Владимиру Семеновичу



Советский актер театра и кино, поэт, автор и исполнитель песен, всеми любимый Владимир Семенович Высоцкий запал в душу миллионам советских, а затем и российских жителей. Это коснулось и первопроходцев Нового Уренгоя, сейчас в городе ему воздвигнут памятник, который притягивает всех поклонников его творчества.

Бронзовая реалистичная статуя, выполненная в полный рост, в правой руке Высоцкого гитара, левой рукой придерживает свою курточку, свисающую через плечо, глубокий взгляд, все это дарит массу впечатлений.

Храм преподобного Серафима Саровского



Храм у Полярного круга, удивительное Уренгойское чудо, деньги, на строительство которого, собраны в кратчайшие сроки – всего два дня, а строительство завершилось спустя шесть недель. Принадлежит Салехардской епархии.

Выполнен он в стиле деревянного зодчества. Поразительные росписи стен церкви были написаны местными художниками Денисовой О. и Беляевым А., при храме действует детская гимназия. Расположен храм на берегу живописной реки, отлично вписывается в природный ландшафт, благодаря чему создается еще более глубокое ощущение спокойствия, умиротворенности.

Памятник Бородинскому хлебу



В 2012 году рядом с храмом преподобного Серафима Саровского был установлен интересный монумент – памятник Бородинскому хлебу.

Он напоминает людям о победе над Наполеоном, и о бойцах, павших смертью отважных, храбро сражавшихся за свою Родину. И не случайно именно такой сорт хлеба выбран символом памяти, ведь традиционно он является поминальным. Памятник представляет собой большую булку хлеба, ржаного хлеба, бородинского, с отрезанным куском, лежащего на пьедестале с мемориальной надписью «Хлеб нашей памяти».

Выезд на берег реки Пур



В выходные и праздничные дни, самым лучшим местом для отдыха у большинства населения, по-прежнему остается природа. По необъятным просторам тундры можно прогуливаться, останавливаться на ночлег, как самостоятельно с друзьями и близкими, так и заказывая пешие туры у местных туроператоров. Жители восхищаются красотой полноводной реки Пур, вид на которую помогает отвлечься от городской суеты. Рыбалка в

водах тундры также оставляет массу незабываемых впечатлений и удовольствия.

Фестиваль народов севера



Каждый год, примерно в конце марта, отмечается масштабный праздник, фестиваль народов севера, показывающий сказочную картину жизни Нового Уренгоя.

Здесь проводят различные мероприятия, например, незабываемые катания в оленьей упряжке или снегоходах, зрителям предоставляется возможность увидеть турниры по северному многоборью, осмотреть элементы национальной северной культуры, запомнить легенды, услышать песни народов севера, отведать народную кухню.

Северное сияние



Завораживающее зрелище, ради которого можно преодолеть тысячи километров, северное сияние. Наблюдая за ним, захватывает дух, сердце бьется чаще, смотреть на это можно часами.

Вопросы для самоконтроля:

1. Как называется музей в городе Новый Уренгой?
2. В каком году Новый Уренгой получил статус Всесоюзной ударной комсомольской стройки?
3. Назовите официальную дату основания Нового Уренгоя?
4. Какой столицей России называют город Новый Уренгой?

Спасибо за внимательное изучение!!!